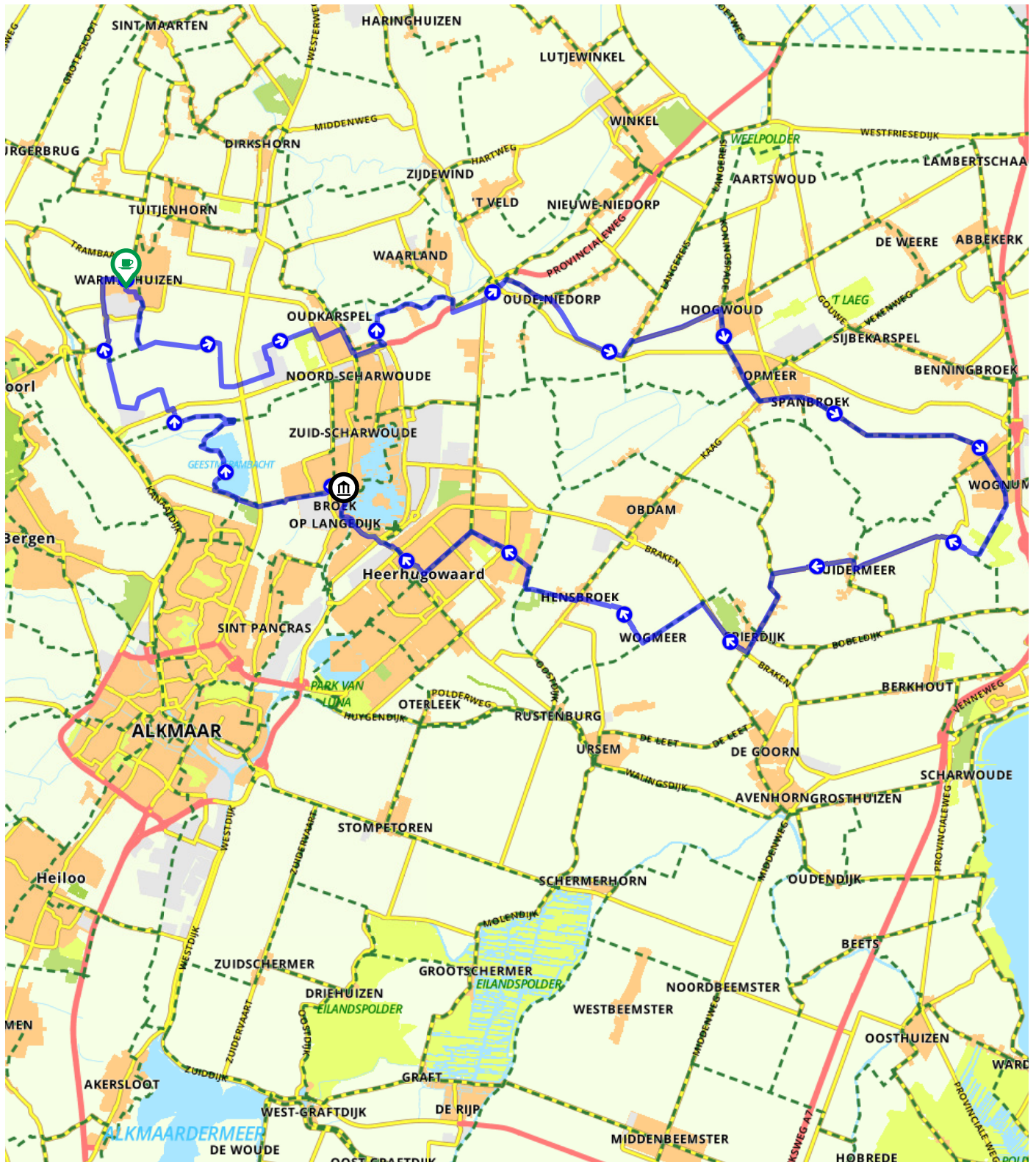


2023 Tour de Soes 66km




















Nederland | Noord-Holland | Schagen | 64.59 km (Ongeveer 03:47 u) | Fietsroute 3902252




2023 Tour de Soes 66km

Nederland | Noord-Holland | Schagen | 64.59 km (Ongeveer 03:47 u) | Fietsroute 3902252

Routebeschrijving

#	Beschrijving	Afstand
	Bolletjescafé de Klok (Stationsstraat , 1749 EH, Warmenhuizen, Noord-Holland, Nederland)	0.00 km
	Volg de weg 269 m	0.27 km
	Ga linksaf en volg deze weg 219 m	0.49 km
	Ga rechtsaf en volg deze weg 145 m	0.63 km
	Ga linksaf en volg deze weg 73 m	0.70 km
	Ga rechtsaf en volg deze weg 104 m	0.81 km
	Volg de weg 141 m	0.95 km
	Ga rechtsaf en volg deze weg 245 m	1.19 km
	Ga linksaf en volg deze weg 258 m	1.45 km
	Volg de weg 483 m	1.93 km
	Ga linksaf en volg deze weg 940 m	2.87 km
	Volg de weg 891 m	3.76 km
	Ga rechtsaf en volg deze weg 792 m	4.55 km
	Volg de weg 204 m	4.76 km
	Ga rechtsaf en volg deze weg 29 m	4.79 km
	Ga linksaf en volg deze weg 835 m	5.62 km
	Volg de weg 291 m	5.91 km
	Ga linksaf en volg deze weg 75 m	5.98 km
	Ga rechtsaf en volg deze weg 27 m	6.01 km

Pauzeplaatsen

-  **Bolletjescafé de Klok**
 Stationsstraat 24
 1749 EH Warmenhuizen
<https://bolletjescafedeklok.nl>
 Kooplieden en tuinders konden vanaf 1921, na een dag hard werken, een warme kop koffie of een koud glas bier komen drinken in het nieuwe Veilingkoffiehuis De Klok. In 1988, nadat de Warmenhuizener Wielrenner Steven Rooks de Bolletjestrui in de Tour de France had gewonnen, veranderde de naam in Bolletjescafé de Klok. De Bolletjes sieren nu nog steeds op de gevel. Een superstek voor fietsers dus, maar ook wandelaars krijgen hier een warm welkom! Fiets hiervandaan naar Groet en de Schoorlse Duinen, of ontdek oude dorpjes als Tuitjenhorn. Geniet!



Bezienswaardigheden























-  **Museum Broeker Veiling**
 Museumweg 2
 1721 BW Broek op Langedijk
<https://broekerveiling.nl/>


Aangeboden door:

Tour de Soes Noord-Holland

Praktische informatie

-  **Parkeerplaats centrum**
 Verzetslaan
 1749KE Schagen
-  **VVV Schoorl bij Buitencentrum Schoorlse Duinen**
 Oorsprongweg
 1871HC Bergen (NH)
info@vvschoorl.nl
-  **Oplaadpunt**
 Bongerdlaan
 1747CA Schagen

#	Beschrijving	Afstand
	Ga linksaf en volg deze weg 205 m	6.22 km
	Ga linksaf en volg deze weg 55 m	6.27 km
	Ga linksaf en volg deze weg 206 m	6.48 km
	Volg de weg 77 m	6.55 km
	Ga rechtsaf en volg deze weg 595 m	7.15 km
	Volg de weg 609 m	7.75 km
	Ga rechtsaf en volg deze weg 199 m	7.95 km
	Ga rechtsaf en volg deze weg 45 m	8.00 km
	Ga een scherpe bocht linksaf en volg deze weg 547 m	8.54 km
	Ga rechtsaf en volg deze weg 233 m	8.78 km
	Volg de weg 365 m	9.14 km
	Ga linksaf en volg deze weg 46 m	9.19 km
	Ga rechtsaf en volg deze weg 89 m	9.27 km
	Ga linksaf en volg deze weg 7 m	9.28 km
	Volg de weg 610 m	9.89 km
	Ga rechtsaf en volg deze weg 26 m	9.92 km
	Ga linksaf en volg deze weg 21 m	9.94 km
	Ga rechtsaf en volg deze weg 86 m	10.02 km
	Ga een scherpe bocht linksaf en volg deze weg 113 m	10.13 km
	Ga linksaf en volg deze weg 1.2 km	11.30 km
	Volg de weg 1.3 km	12.59 km
	Ga rechtsaf en volg deze weg 215 m	12.81 km


 Bezoekerscentrum Het Zandspoor





















Oorsprongweg
1871HC Bergen (NH)





















 Tankstation van Langen | Texaco | E-chopper verhuur Schoorl





















Damweg 1
1871 BM Schoorl (NH)
tankstation@van-langen.nl























#	Beschrijving	Afstand
	Ga linksaf en volg deze weg 825 m	13.63 km
	Ga linksaf en volg deze weg 396 m	14.03 km
	Ga een scherpe bocht linksaf en volg deze weg 79 m	14.11 km
	Ga rechtsaf en volg deze weg 271 m	14.38 km
	Ga rechtsaf en volg deze weg 330 m	14.71 km
	Volg de weg 775 m	15.48 km
	Ga rechtsaf en volg deze weg 922 m	16.40 km
	Volg de weg 1.2 km	17.65 km
	Ga rechtsaf en volg deze weg 440 m	18.09 km
	Ga linksaf en volg deze weg 7 m	18.09 km
	Ga rechtsaf en volg deze weg 1.7 km	19.79 km
	Volg de weg 391 m	20.18 km
	Houd rechts aan en volg deze weg 43 m	20.22 km
	Ga rechtsaf en volg deze weg 2.3 km	22.47 km
	Ga linksaf en volg deze weg 55 m	22.53 km
	Ga linksaf en volg deze weg 1.6 km	24.15 km
	Volg de weg 3.9 km	28.01 km
	Ga rechtsaf en volg deze weg 18 m	28.03 km
	Ga linksaf en volg deze weg 287 m	28.31 km
	Ga rechtsaf en volg deze weg 22 m	28.33 km
	Ga rechtsaf en volg deze weg 1.2 km	29.55 km

#	Beschrijving	Afstand
	Ga linksaf en volg deze weg 22 m	29.57 km
	Ga linksaf en volg deze weg 559 m	30.13 km
	Ga rechtsaf en volg deze weg 17 m	30.15 km
	Ga linksaf en volg deze weg 439 m	30.59 km
	Ga rechtsaf en volg deze weg 766 m	31.35 km
	Ga linksaf en volg deze weg 1.9 km	33.24 km
	Ga linksaf en volg deze weg 22 m	33.27 km
	Ga linksaf en volg deze weg 399 m	33.66 km
	Ga rechtsaf en volg deze weg 212 m	33.87 km
	Ga linksaf en volg deze weg 1.7 km	35.56 km
	Volg de weg 157 m	35.71 km
	Ga linksaf en volg deze weg 1.3 km	37.04 km
	Volg de weg 191 m	37.23 km
	Ga rechtsaf en volg deze weg 453 m	37.69 km
	Ga linksaf en volg deze weg 15 m	37.70 km
	Ga rechtsaf en volg deze weg 890 m	38.59 km
	Ga linksaf en volg deze weg 21 m	38.61 km
	Ga rechtsaf en volg deze weg 654 m	39.26 km
	Ga linksaf en volg deze weg 593 m	39.86 km
	Ga rechtsaf en volg deze weg 11 m	39.87 km

#	Beschrijving	Afstand
	Ga rechtsaf en volg deze weg 1.0 km	40.90 km
	Ga rechtsaf en volg deze weg 1.9 km	42.77 km
	Ga linksaf en volg deze weg 124 m	42.89 km
	Ga rechtsaf en volg deze weg 225 m	43.12 km
	Volg de weg 989 m	44.11 km
	Ga linksaf en volg deze weg 37 m	44.14 km
	Ga rechtsaf en volg deze weg 418 m	44.56 km
	Ga linksaf en volg deze weg 644 m	45.21 km
	Houd rechts aan en volg deze weg 33 m	45.24 km
	Ga linksaf en volg deze weg 77 m	45.31 km
	Ga linksaf en volg deze weg 8 m	45.32 km
	Ga rechtsaf en volg deze weg 191 m	45.51 km
	Ga rechtsaf en volg deze weg 8 m	45.52 km
	Ga linksaf en volg deze weg 269 m	45.79 km
	Ga linksaf en volg deze weg 8 m	45.80 km
	Volg de weg 9 m	45.81 km
	Ga linksaf en volg deze weg 19 m	45.82 km
	Volg de weg 226 m	46.05 km
	Ga linksaf en volg deze weg 9 m	46.06 km
	Volg de weg 8 m	46.07 km

#	Beschrijving	Afstand
	Ga linksaf en volg deze weg 592 m	46.66 km
	Ga linksaf en volg deze weg 15 m	46.67 km
	Ga linksaf en volg deze weg 1.4 km	48.11 km
	Ga rechtsaf en volg deze weg 500 m	48.61 km
	Houd links aan en volg deze weg 37 m	48.65 km
	Houd rechts aan en volg deze weg 434 m	49.08 km
	Volg de weg 158 m	49.27 km
	Ga een scherpe bocht linksaf en volg deze weg 33 m	49.31 km
	Ga rechtsaf en volg deze weg 378 m	49.68 km
	Ga linksaf en volg deze weg 755 m	50.44 km
	Ga linksaf en volg deze weg 280 m	50.72 km
	Volg de weg 102 m	50.82 km
	Ga rechtsaf en volg deze weg 634 m	51.45 km
	Ga linksaf en volg deze weg 127 m	51.58 km
	Ga linksaf en volg deze weg 36 m	51.61 km
	Ga linksaf en volg deze weg 7 m	51.62 km
	Museum Broeker Veiling (Museumweg, 1721 BW, Broek op Langedijk, Noord-Holland, Nederland)	51.62 km
	Ga rechtsaf en volg deze weg 43 m	51.67 km
	Ga linksaf en volg deze weg 15 m	51.68 km
	Ga linksaf en volg deze weg 27 m	51.71 km

#	Beschrijving	Afstand
	Ga linksaf en volg deze weg 141 m	51.85 km
	Ga rechtsaf en volg deze weg 155 m	52.00 km
	Ga linksaf en volg deze weg 178 m	52.18 km
	Ga rechtsaf en volg deze weg 360 m	52.54 km
	Ga linksaf en volg deze weg 1.4 km	53.92 km
	Volg de weg 450 m	54.37 km
	Ga rechtsaf en volg deze weg 21 m	54.39 km
	Ga linksaf en volg deze weg 525 m	54.92 km
	Volg de weg 39 m	54.96 km
	Ga rechtsaf en volg deze weg 1.6 km	56.53 km
	Ga een scherpe bocht rechtsaf en volg deze weg 990 m	57.52 km
	Ga linksaf en volg deze weg 33 m	57.55 km
	Volg de weg 907 m	58.99 km
	Ga een scherpe bocht rechtsaf en volg deze weg 962 m	59.95 km
	Ga linksaf en volg deze weg 91 m	60.04 km
	Ga linksaf en volg deze weg 1.1 km	61.15 km
	Ga rechtsaf en volg deze weg 74 m	61.22 km
	Volg de weg 984 m	62.21 km
	Volg de weg 350 m	62.56 km
	Ga rechtsaf en volg deze weg 696 m	63.25 km

#	Beschrijving	Afstand
	Houd links aan en volg deze weg 25 m	63.27 km
	Ga linksaf en volg deze weg 510 m	63.78 km
	Houd links aan en volg deze weg 809 m	64.59 km
	Schagen, Noord-Holland, Nederland	64.59 km